

ИНДИВИДУАЛЬНЫЙ ПРЕДПРИНИМАТЕЛЬ  
**ЗЛОБОВ АНДРЕЙ АНДРЕЕВИЧ**

Объект:

«Строительство водопропускных сооружений на территории Волго-Ахтубинской поймы в Ленинском, Светлоярском муниципальных районах Волгоградской области»

**ПРОЕКТ МЕЖЕВАНИЯ ТЕРРИТОРИИ**

**Раздел 1. Графическая часть**

**ДПТ.408-24/ВВП05-ВПС04-ПМТ.Р1\_04**

Волгоград, 2025

ИНДИВИДУАЛЬНЫЙ ПРЕДПРИНИМАТЕЛЬ  
**ЗЛОБОВ АНДРЕЙ АНДРЕЕВИЧ**

Объект:


«Строительство водопропускных сооружений на территории Волго-Ахтубинской поймы в Ленинском, Светлоярском муниципальных районах Волгоградской области»

**ПРОЕКТ МЕЖЕВАНИЯ ТЕРРИТОРИИ**

**Раздел 1. Графическая часть**

ДПТ.Ч08-24/ВВП05-ВПС04-ПМТ.Р1\_04



Главный архитектор проекта

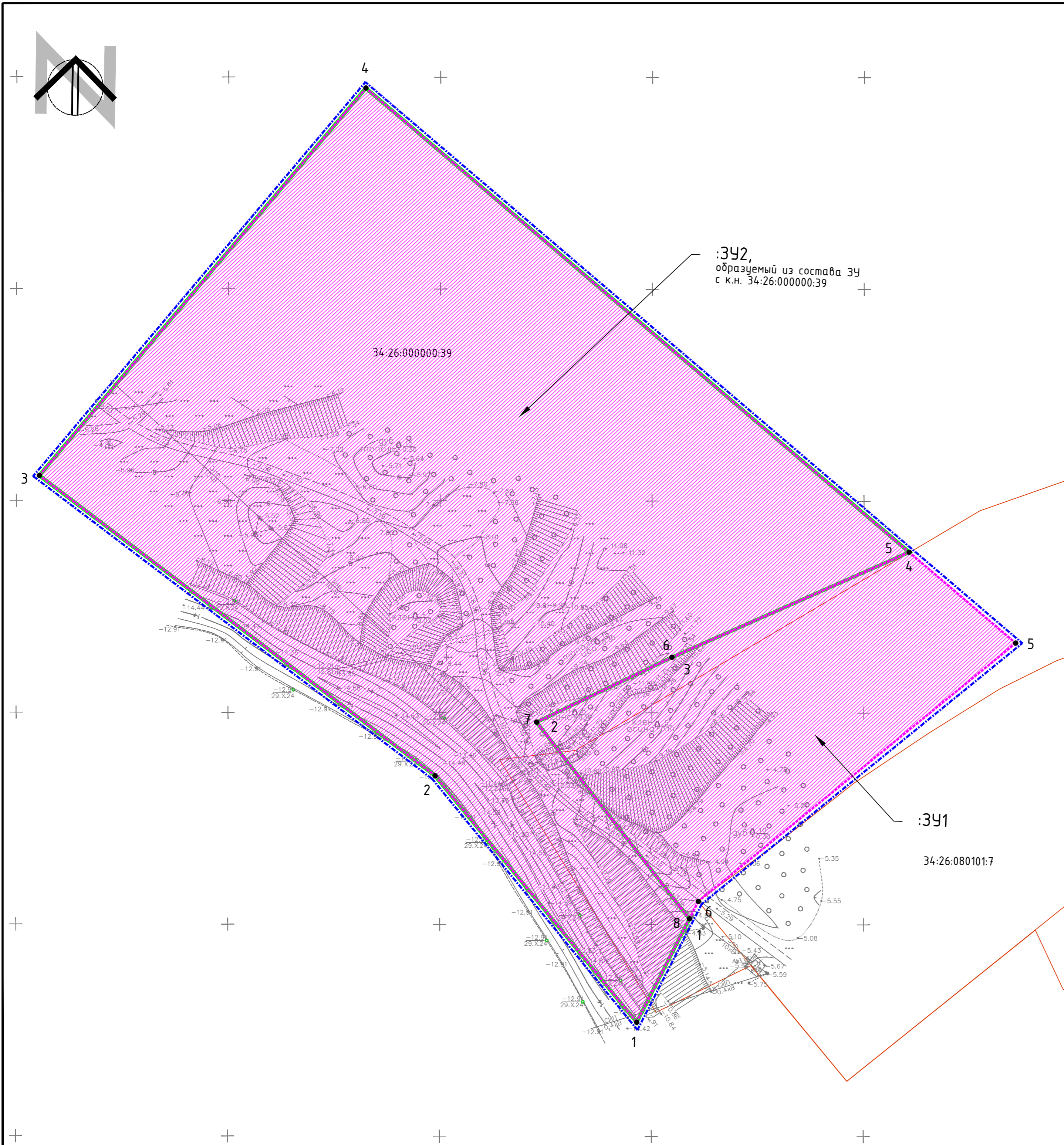



Злобов А.А.

Обозначение	Наименование	№№		
		части проекта	тома	Графического материала
ДПТ.408-24/ВВП05-ВПС04-ПМТ.Р1_04	<b>Раздел 1. Проект межевания территории. Графическая часть</b>	1	1	
ДПТ.408-24/ВВП05-ВПС04-ПМТ.Р1_04 -1	Чертеж межевания территории. М 1:500			1
ДПТ.408-24/ВВП05-ВПС04-ПМТ.Р2_04.ПЗ	<b>Раздел 2. Проект межевания территории. Текстовая часть</b>	2	2	
ДПТ.408-24/ВВП05-ВПС04-ПМТ.Р2_04.ПЗ	Проект межевания территории. Текстовая часть			
ДПТ.408-24/ВВП05-ВПС04-ПМТ.Р3_М0	<b>Раздел 3. Материалы по обоснованию проекта межевания территории. Графическая часть</b>	3	3	
ДПТ.408-24/ВВП05-ВПС04-ПМТ.Р3_М0-1	Схема существующего использования и границ зон с особыми условиями использования территории, М 1:500			1
ДПТ.408-24/ВВП05-ВПС04-ПМТ.Р4_М0.ПЗ	<b>Раздел 4. Материалы по обоснованию проекта межевания и территории. Пояснительная записка.</b>	4	4	
ДПТ.408-24/ВВП05-ВПС04-ПМТ.Р4_М0.ПЗ	Материалы по обоснованию проекта межевания территории. Пояснительная записка.			

Перв. примен.	Справ. №	Подп. и дата	Име. № дубл.	Взам. име. №	Подп. и дата
---------------	----------	--------------	--------------	--------------	--------------

ДПТ.408-24/ВВП05-ВПС04-ПМТ.Р1_04					
Изм.	Копуч	Лист	№ док	Подпись	Дата
Нач.маст.	Злобов А.А.				
Разраб.	Злобов А.А.				
Н.контр.	Злобов				
Состав проекта				Лит.	Лист
ИП Злобов А.А.				Листов	



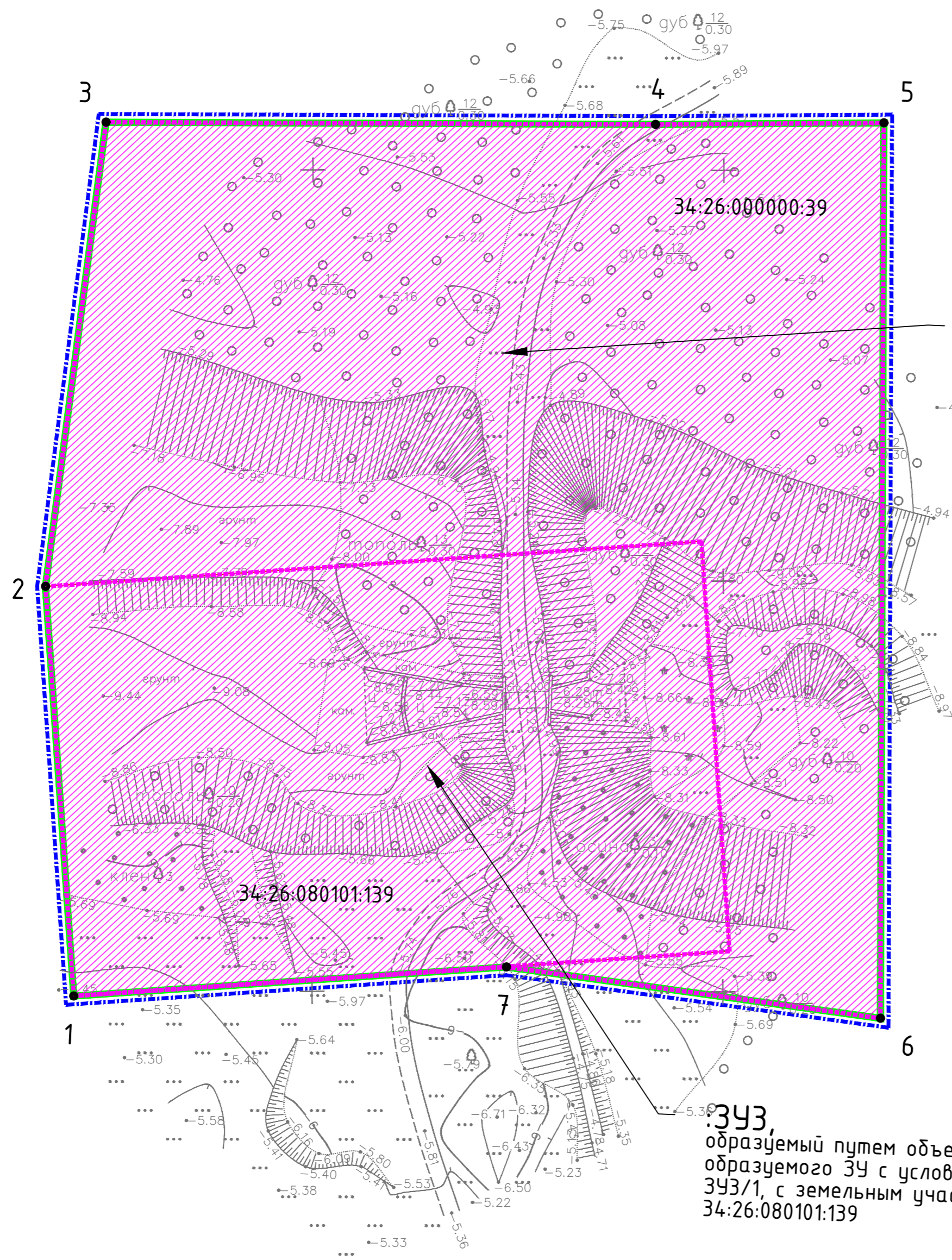
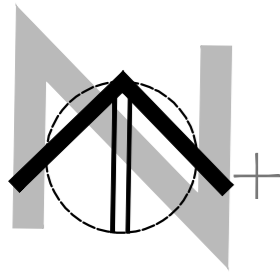
Условные обозначения:

- границы планируемых элементов планировочной структуры
- границы образуемых земельных участков, в т.ч. в отношении которых предполагаются их резервирование и (или) изъятие для государственных или муниципальных нужд
- границы земельных участков, образуемых из состава земель лесного фонда
- территории образуемых земельных участков
- условные номера образуемых земельных участков
- характерные точки границ образуемых земельных участков
- границы земельных участков, в соответствии с ЕГРН
- кадастровые номера земельных участков, учтенных в ЕГРН

Примечания:

1. Проект межевания территории разработан на основе инженерных изысканий, предоставленных Заказчиком и выполненных в 2024-2025 годах.
2. Система координат: МСК-34, зона 1 и зона 2
3. Красные линии, утвержденные в составе проекта планировки территории, или красные линии, устанавливаемые, изменяемые, отменяемые в соответствии с пунктом 2 части 2 статьи 43 Градостроительного кодекса Российской Федерации, - не отображены в связи с отсутствием. Линии отступа от красных линий в целях определения мест допустимого размещения зданий, строений, сооружений - не устанавливаются.
4. Условные номера образуемых земельных участков, в отношении которых предполагаются их резервирование и (или) изъятие для государственных или муниципальных нужд - ....
5. Границы земельных участков, образование которых предусмотрено схемой расположения земельного участка или земельных участков на кадастровом плане территории, срок действия которой не истек, - не отображены в связи с отсутствием.
6. Границы существующих элементов планировочной структуры - не отображены в связи с отсутствием.

ДПТ.Ч08-24/ВВП05-ВПС04-ПМТ.Р1_04-1					
«Строительство водопропускных сооружений на территории Волго-Ахтубинской поймы в Ленинском, Светлоярском муниципальных районах Волгоградской области»					
Изм.	Кол.	Лист	№ док.	Подпись	Дата
ГАП	Злобов А.А.				2025
Разраб.	Злобов				2025
Н.контр					
			Проект межевания территории		Стадия
					Лист
					Листов
			Чертеж межевания территории, М 1:500 (ВПС №253)		ИНДИВИДУАЛЬНЫЙ ПРЕДПРИНИМАТЕЛЬ <b>ЗЛОБОВ А.А.</b>



:ЗУЗ/1,  
образуемый из состава ЗУ  
с к.н. 34:26:000000:39

:ЗУЗ,  
образуемый путем объединения  
образуемого ЗУ с условным номером  
ЗУЗ/1, с земельным участком с к.н.  
34:26:080101:139

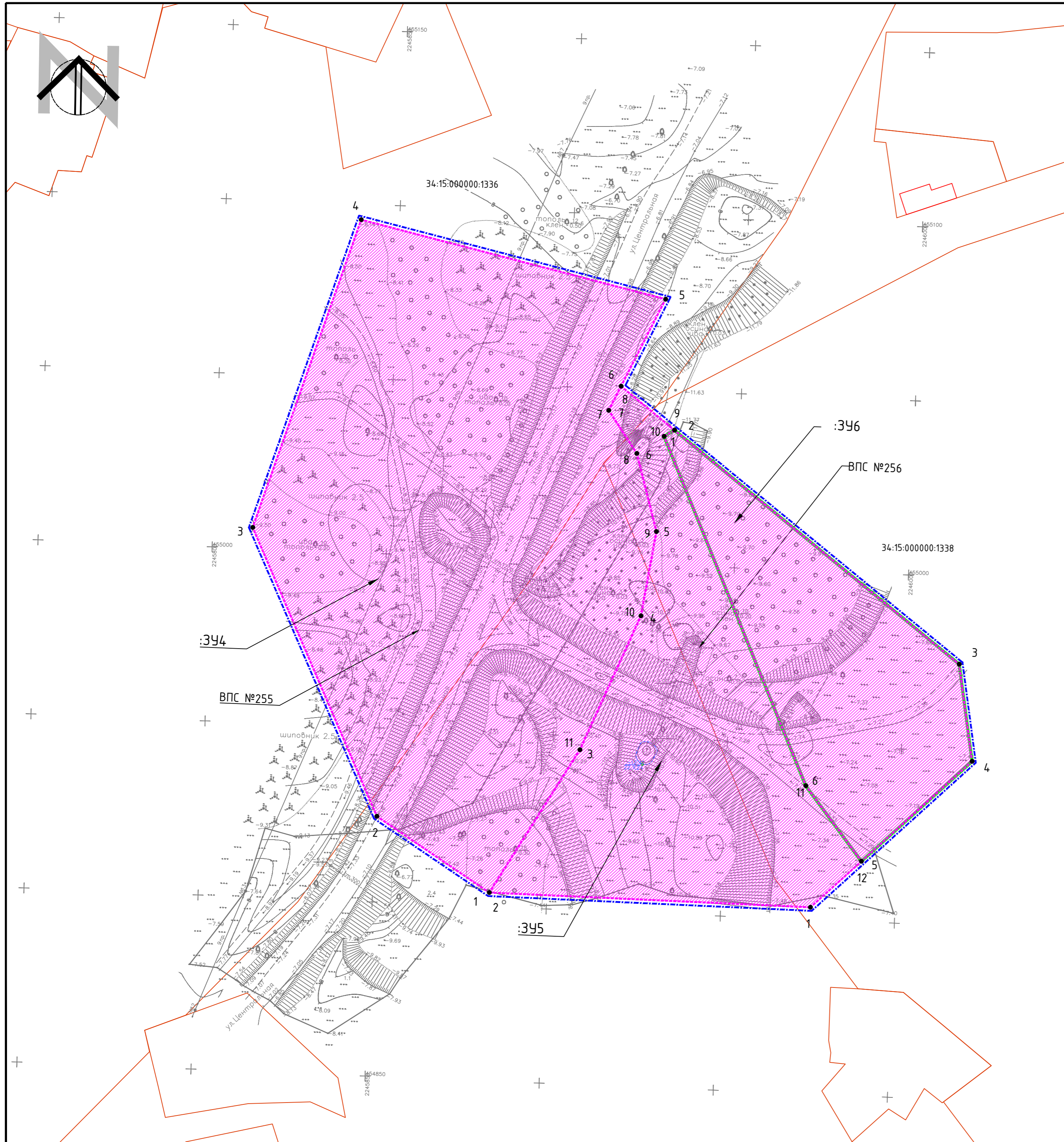
Условные обозначения:

- границы планируемых элементов планировочной структуры
- границы образуемых земельных участков, в т.ч. в отношении которых предполагаются их резервирование и (или) изъятие для государственных или муниципальных нужд
- границы земельных участков, образуемых из состава земель лесного фонда
- территории образуемых земельных участков
- :ЗУ1 - условные номера образуемых земельных участков
- 1 - характерные точки границ образуемых земельных участков
- границы земельных участков, в соответствии с ЕГРН
- 34:26:000000:39 - кадастровые номера земельных участков, учтенных в ЕГРН

Примечания:

1. Проект межевания территории разработан на основе инженерных изысканий, предоставленных Заказчиком и выполненных в 2024-2025 годах.
2. Система координат: МСК-34, зона 1 и зона 2
3. Красные линии, утвержденные в составе проекта планировки территории, или красные линии, устанавливаемые, изменяемые, отменяемые в соответствии с пунктом 2 части 2 статьи 43 Градостроительного кодекса Российской Федерации, - не отображены в связи с отсутствием. Линии отступа от красных линий в целях определения мест допустимого размещения зданий, строений, сооружений - не устанавливаются.
4. Условные номера образуемых земельных участков, в отношении которых предполагаются их резервирование и (или) изъятие для государственных или муниципальных нужд - ....
5. Границы земельных участков, образование которых предусмотрено схемой расположения земельного участка или земельных участков на кадастровом плане территории, срок действия которой не истек, - не отображены в связи с отсутствием.
6. Границы существующих элементов планировочной структуры - не отображены в связи с отсутствием.

ДПТ.Ч08-24/ВВП05-ВПС04-ПМТ.Р1_04-1					
«Строительство водопропускных сооружений на территории Волго-Ахтубинской поймы в Ленинском, Светлоярском муниципальных районах Волгоградской области»					
Изм.	Кол.	Лист	№ док.	Подпись	Дата
ГАП	Злобов А.А.				2025
Разраб.	Злобов				2025
				Стадия	Лист
				п	12
				Листов	12
				Проект межевания территории	
				Чертеж межевания территории, М 1:500 (ВПС №254)	
				ИНДИВИДУАЛЬНЫЙ ПРЕДПРИНИМАТЕЛЬ <b>ЗЛОБОВ А.А.</b>	
Н.контр					



Условные обозначения:


- границы планируемых элементов планировочной структуры
- границы образуемых земельных участков, в т.ч. в отношении которых предполагаются их резервирование и (или) изъятие для государственных или муниципальных нужд
- границы земельных участков, образуемых из состава земель лесного фонда
- территории образуемых земельных участков
- :3У1 - условные номера образуемых земельных участков
- 1 - характерные точки границ образуемых земельных участков
- границы земельных участков, в соответствии с ЕГРН
- 34:15:000000:1338 - кадастровые номера земельных участков, учтенных в ЕГРН

Примечания:

1. Проект межевания территории разработан на основе инженерных изысканий, предоставленных Заказчиком и выполненных в 2024-2025 годах.
2. Система координат: МСК-34, зона 1 и зона 2
3. Красные линии, утвержденные в составе проекта планировки территории, или красные линии, устанавливаемые, изменяемые, отменяемые в соответствии с пунктом 2 части 2 статьи 43 Градостроительного кодекса Российской Федерации, - не отображены в связи с отсутствием. Линии отступа от красных линий в целях определения мест допустимого размещения зданий, строений, сооружений - не устанавливаются.
4. Условные номера образуемых земельных участков, в отношении которых предполагаются их резервирование и (или) изъятие для государственных или муниципальных нужд - ....
5. Границы земельных участков, образование которых предусмотрено схемой расположения земельного участка или земельных участков на кадастровом плане территории, срок действия которой не истек, - не отображены в связи с отсутствием.
6. Границы существующих элементов планировочной структуры - не отображены в связи с отсутствием.

ДПТ.Ч08-24/ВВП05-ВПС04-ПМТ.Р1_04-1					
<i>«Строительство водопропускных сооружений на территории Волго-Ахтубинской поймы в Ленинском, Светлоярском муниципальных районах Волгоградской области»</i>					
Изм.	Кол.	Лист	№ док.	Подпись	Дата
ГАП	Злобов А.А.				2025
Разраб.	Злобов				2025
				Стадия	Лист
				п	3
				Листов	12
				Индивидуальный предприниматель <b>ЗЛОБОВ А.А.</b>	
Чертеж межевания территории, М 1:500 (ВПС №255 и 256)					
Н.контр					



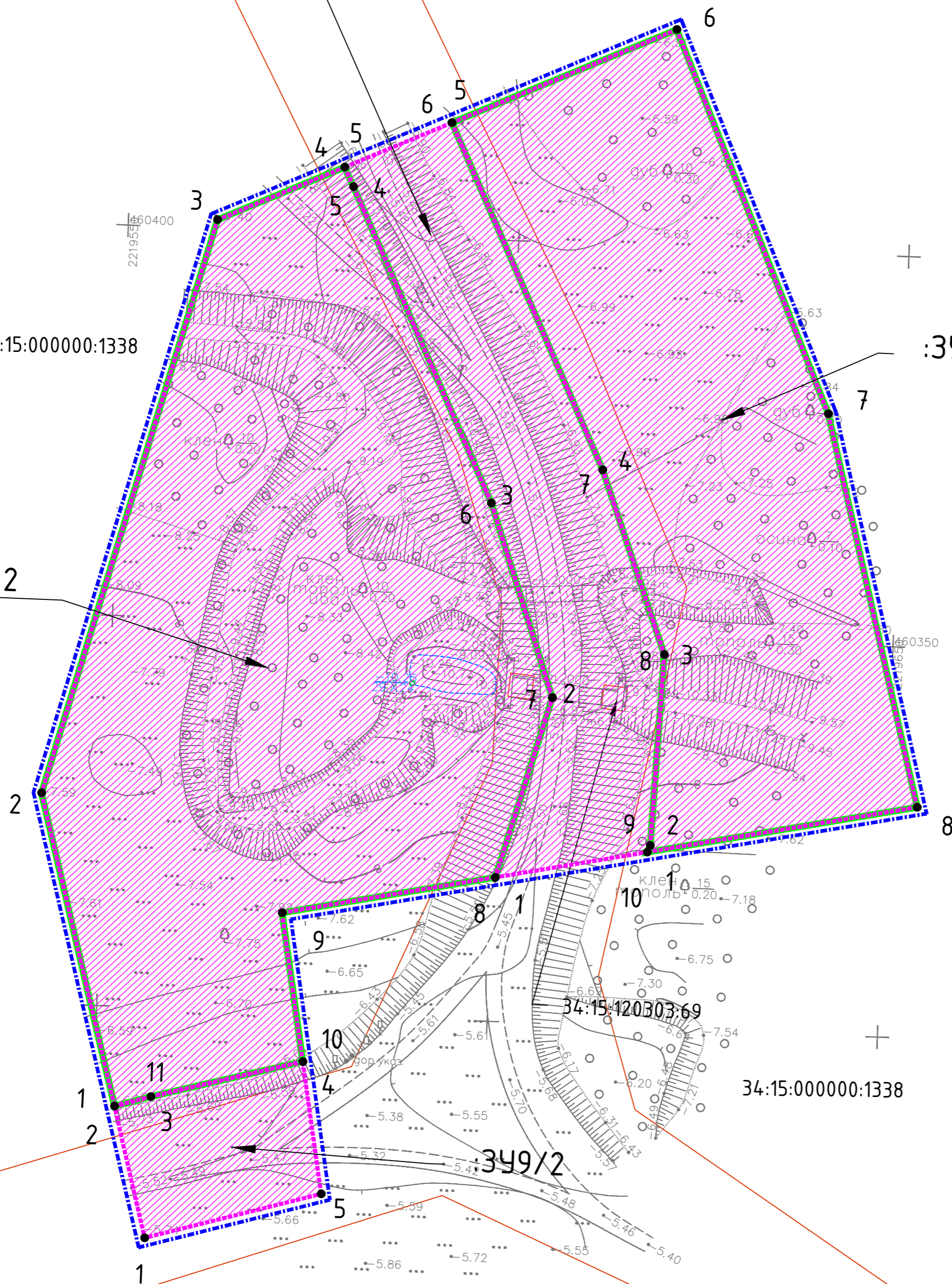


:349/1,  
образуемый путем  
перераспределения ЗУ с к.н.  
34:15:120303:69 с землями  
неразграниченной собственности

34:15:000000:1338

:3410, контур 1

:3410, контур 2



Условные обозначения:

- границы планируемых элементов планировочной структуры
- границы образуемых земельных участков, в т.ч. в отношении которых предполагаются их резервирование и (или) изъятие для государственных или муниципальных нужд
- границы земельных участков, образуемых из состава земель лесного фонда
- территории образуемых земельных участков
- условные номера образуемых земельных участков
- характерные точки границ образуемых земельных участков
- границы земельных участков, в соответствии с ЕГРН
- 34:15:000000:1338 - кадастровые номера земельных участков, учтенных в ЕГРН

Примечания:

1. Проект межевания территории разработан на основе инженерных изысканий, предоставленных Заказчиком и выполненных в 2024-2025 годах.
2. Система координат: МСК-34, зона 1 и зона 2
3. Красные линии, утвержденные в составе проекта планировки территории, или красные линии, устанавливаемые, изменяемые, отменяемые в соответствии с пунктом 2 части 2 статьи 43 Градостроительного кодекса Российской Федерации, - не отображены в связи с отсутствием. Линии отступа от красных линий в целях определения мест допустимого размещения зданий, строений, сооружений - не устанавливаются.
4. Условные номера образуемых земельных участков, в отношении которых предполагаются их резервирование и (или) изъятие для государственных или муниципальных нужд - ....
5. Границы земельных участков, образование которых предусмотрено схемой расположения земельного участка или земельных участков на кадастровом плане территории, срок действия которой не истек, - не отображены в связи с отсутствием.
6. Границы существующих элементов планировочной структуры - не отображены в связи с отсутствием.

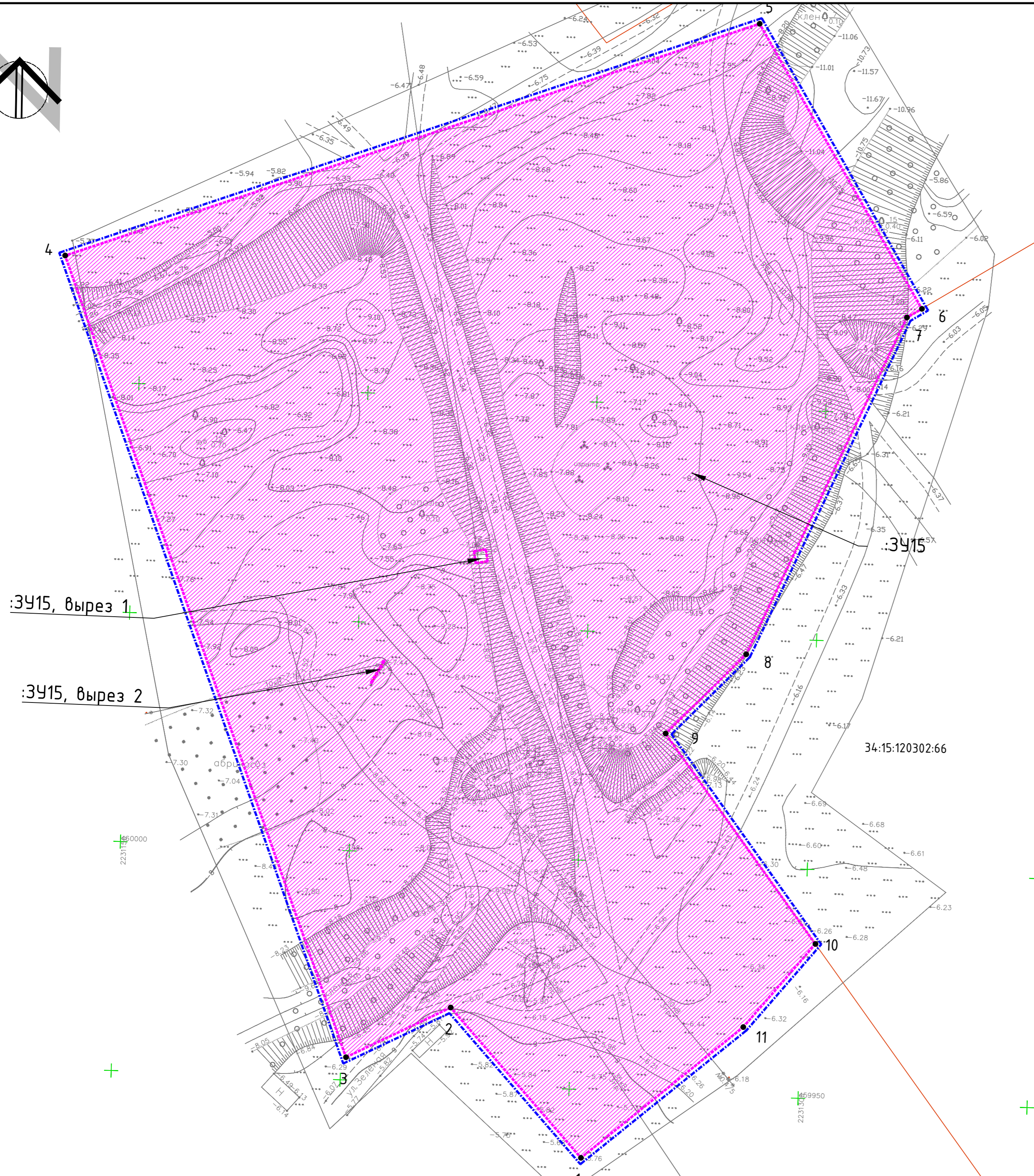

ДПТ.408-24/ВВП05-ВПС04-ПМТ.Р1\_04-1

«Строительство водопропускных сооружений на территории Волго-Ахтубинской поймы в Ленинском, Светлоярском муниципальных районах Волгоградской области»

Изм.	Кол.	Лист/№ док.	Подпись	Дата				
ГАП	Злобов А.А.			2025	Проект межевания территории	Стадия	Лист	Листов
Разраб.	Злобов			2025		п	5	12
					Чертеж межевания территории, М 1:500 (ВПС №259)	ИНДИВИДУАЛЬНЫЙ ПРЕДПРИНИМАТЕЛЬ <b>ЗЛОБОВ А.А.</b>		
Н.контр								







Условные обозначения:

- границы планируемых элементов планировочной структуры
- границы образуемых земельных участков, в т.ч. в отношении которых предполагаются их резервирование и (или) изъятие для государственных или муниципальных нужд
- границы земельных участков, образуемых из состава земель лесного фонда
- территории образуемых земельных участков
- :3У1 - условные номера образуемых земельных участков
- характерные точки границ образуемых земельных участков
- границы земельных участков, в соответствии с ЕГРН
- 34:15:000000:1338 - кадастровые номера земельных участков, учтенных в ЕГРН

Примечания:


1. Проект межевания территории разработан на основе инженерных изысканий, предоставленных Заказчиком и выполненных в 2024-2025 годах.
2. Система координат: МСК-34, зона 1 и зона 2
3. Красные линии, утвержденные в составе проекта планировки территории, или красные линии, устанавливаемые, изменяемые, отменяемые в соответствии с пунктом 2 части 2 статьи 43 Градостроительного кодекса Российской Федерации, - не отображены в связи с отсутствием. Линии отступа от красных линий в целях определения мест допустимого размещения зданий, строений, сооружений - не устанавливаются.
4. Условные номера образуемых земельных участков, в отношении которых предполагаются их резервирование и (или) изъятие для государственных или муниципальных нужд - ....
5. Границы земельных участков, образование которых предусмотрено схемой расположения земельного участка или земельных участков на кадастровом плане территории, срок действия которой не истек, - не отображены в связи с отсутствием.
6. Границы существующих элементов планировочной структуры - не отображены в связи с отсутствием.

34:15:120302:66

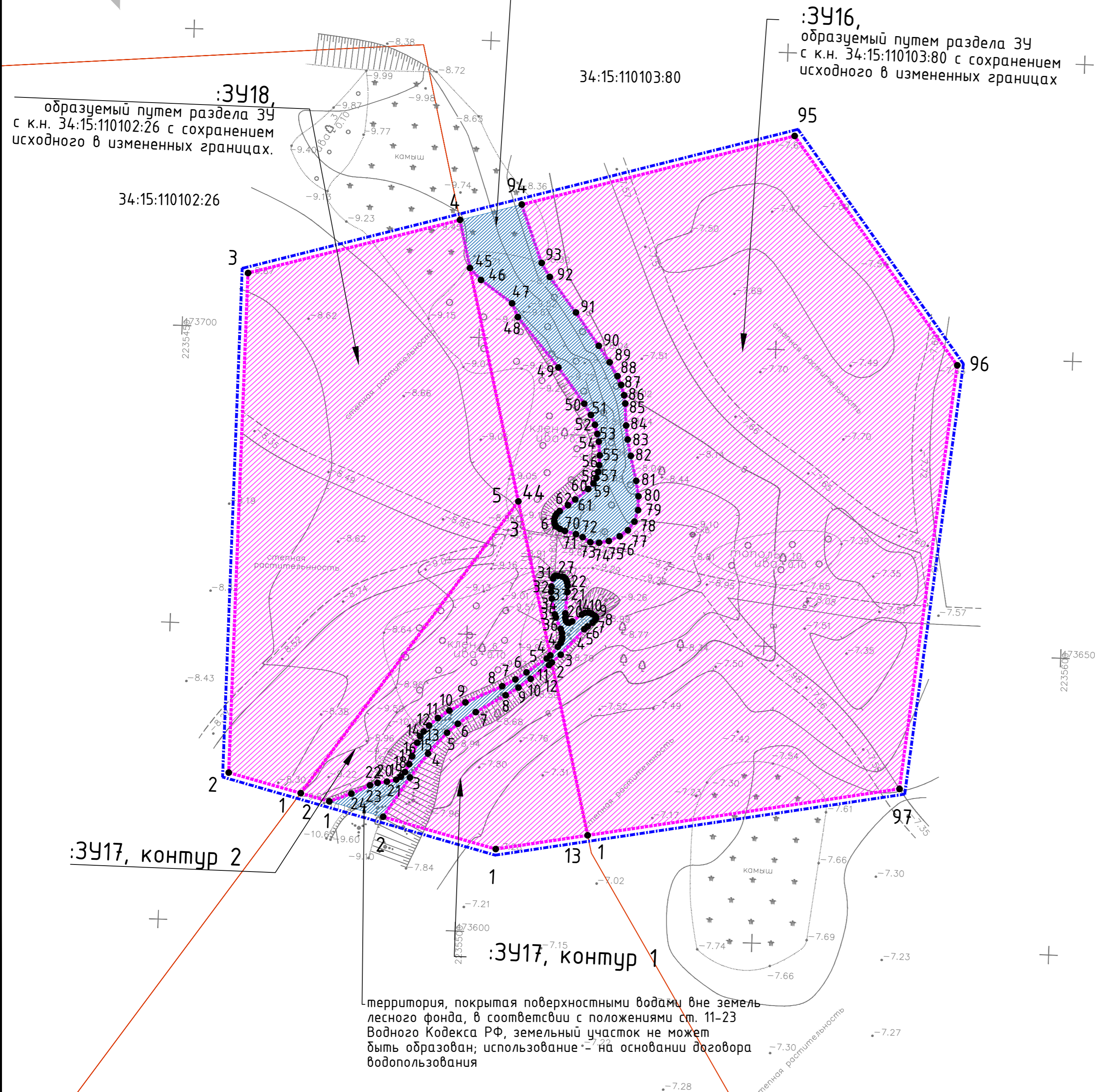
:34:15, вырез 1

:34:15, вырез 2

ДПТ.Ч08-24/ВВП05-ВПС04-ПМТ.Р1_04-1				
«Строительство водопропускных сооружений на территории Волго-Ахтубинской поймы в Ленинском, Светлоярском муниципальных районах Волгоградской области»				
Изм.	Кол.	Лист	№ док.	Подпись, Дата
ГАП	Злобов А.А.			2025
Разраб.	Злобов			2025
			Стадия	Лист
			п	8
			Листов	12
			Проект межевания территории	
			Чертеж межевания территории, М 1:500	
			(ВПС №263)	
			ИНДИВИДУАЛЬНЫЙ ПРЕДПРИНИМАТЕЛЬ <b>ЗЛОБОВ А.А.</b>	



территория, покрытая поверхностными водами вне земель  
лесного фонда, в соответствии с положениями ст. 11-23  
Водного Кодекса РФ, земельный участок не может  
быть образован; использование - на основании договора  
водопользования



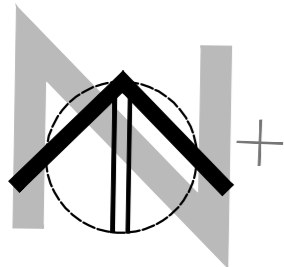
Условные обозначения:

- границы планируемых элементов планировочной структуры
- границы образуемых земельных участков, в т.ч. в отношении которых предполагаются их резервирование и (или) изъятие для государственных или муниципальных нужд
- границы земельных участков, образуемых из состава земель лесного фонда
- территории образуемых земельных участков
- условные номера образуемых земельных участков
- характерные точки границ образуемых земельных участков
- границы земельных участков, в соответствии с ЕГРН
- кадастровые номера земельных участков, учтенных в ЕГРН

Примечания:

1. Проект межевания территории разработан на основе инженерных изысканий, предоставленных Заказчиком и выполненных в 2024-2025 годах.
2. Система координат: МСК-34, зона 1 и зона 2
3. Красные линии, утвержденные в составе проекта планировки территории, или красные линии, устанавливаемые, изменяемые, отменяемые в соответствии с пунктом 2 части 2 статьи 43 Градостроительного кодекса Российской Федерации, - не отображены в связи с отсутствием. Линии отступа от красных линий в целях определения мест допустимого размещения зданий, строений, сооружений - не устанавливаются.
4. Условные номера образуемых земельных участков, в отношении которых предполагаются их резервирование и (или) изъятие для государственных или муниципальных нужд - ....
5. Границы земельных участков, образование которых предусмотрено схемой расположения земельного участка или земельных участков на кадастровом плане территории, срок действия которой не истек, - не отображены в связи с отсутствием.
6. Границы существующих элементов планировочной структуры - не отображены в связи с отсутствием.

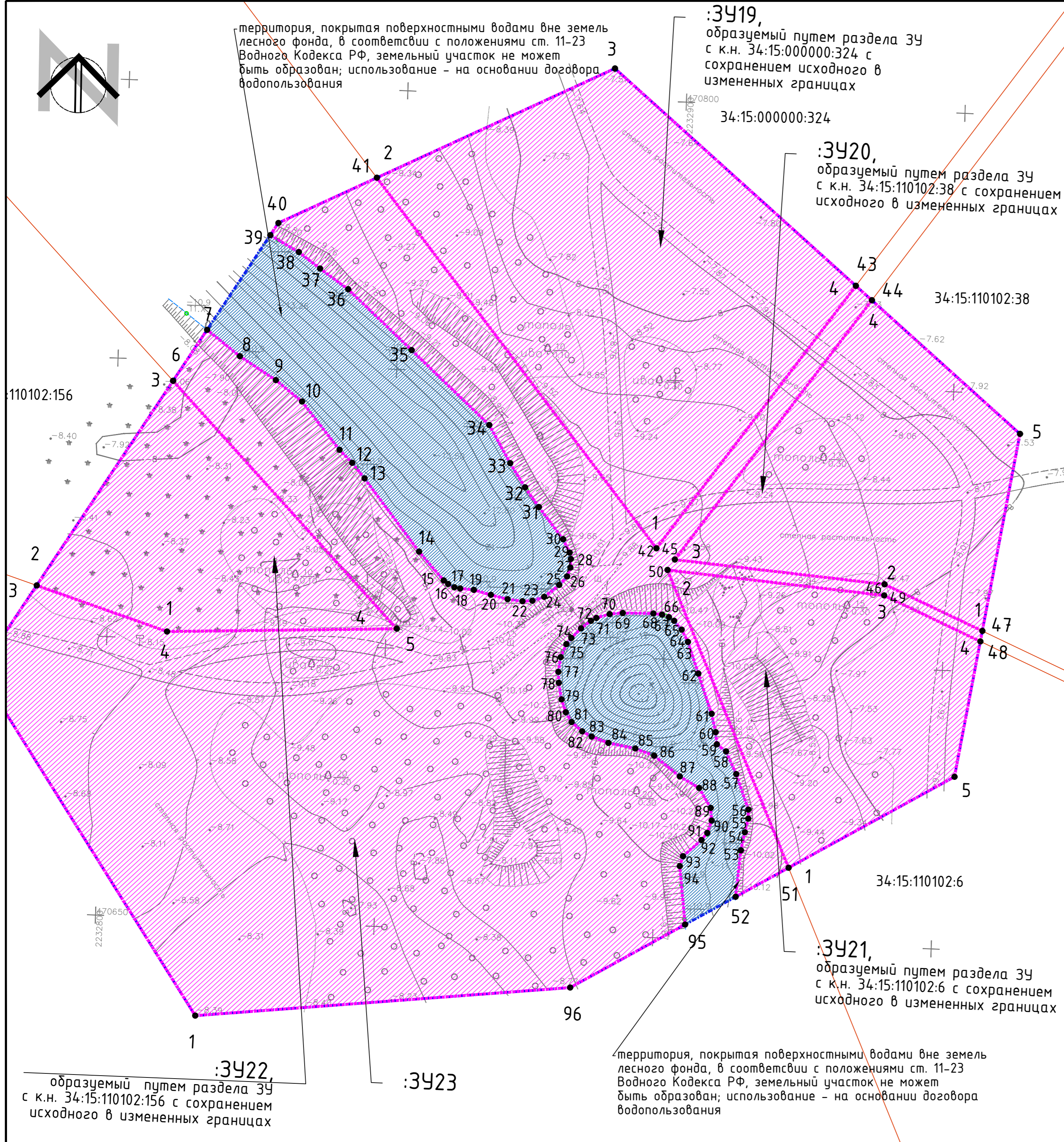
				ДПТ.Ч08-24/ВВП05-ВПС04-ПМТ.Р1_04-1		
				«Строительство водопропускных сооружений на территории Волго-Ахтубинской поймы в Ленинском, Светлоярском муниципальных районах Волгоградской области»		
Изм.	Кол.	Лист	№ док.	Подпись	Дата	
ГАП		Злобов А.А.			2025	Стадия
Разраб.		Злобов			2025	Лист
				Проект межевания территории		Листов
				Чертеж межевания территории, М 1:500 (ВПС №264)		п 9 12
				ИНДИВИДУАЛЬНЫЙ ПРЕДПРИНИМАТЕЛЬ		
				ЗЛОБОВ А.А.		



территория, покрытая поверхностными водами вне земель  
лесного фонда, в соответствии с положениями ст. 11-23  
Водного Кодекса РФ, земельный участок не может  
быть образован; использование - на основании договора  
водопользования

:3419,  
образуемый путем раздела ЗУ  
с к.н. 34:15:000000:324 с  
сохранением исходного в  
измененных границах

:3420,  
образуемый путем раздела ЗУ  
с к.н. 34:15:110102:38 с сохранением  
исходного в измененных границах



Условные обозначения:

- границы планируемых элементов планировочной структуры
- границы образуемых земельных участков, в т.ч. в отношении которых предполагаются их резервирование и (или) изъятие для государственных или муниципальных нужд
- границы земельных участков, образуемых из состава земель лесного фонда
- территории образуемых земельных участков
- условные номера образуемых земельных участков
- характерные точки границ образуемых земельных участков
- границы земельных участков, в соответствии с ЕГРН
- кадастровые номера земельных участков, учтенных в ЕГРН

Примечания:

1. Проект межевания территории разработан на основе инженерных изысканий, предоставленных Заказчиком и выполненных в 2024-2025 годах.
2. Система координат: МСК-34, зона 1 и зона 2
3. Красные линии, утвержденные в составе проекта планировки территории, или красные линии, устанавливаемые, изменяемые, отменяемые в соответствии с пунктом 2 части 2 статьи 43 Градостроительного кодекса Российской Федерации, - не отображены в связи с отсутствием. Линии отступа от красных линий в целях определения мест допустимого размещения зданий, строений, сооружений - не устанавливаются.
4. Условные номера образуемых земельных участков, в отношении которых предполагаются их резервирование и (или) изъятие для государственных или муниципальных нужд - ....
5. Границы земельных участков, образование которых предусмотрено схемой расположения земельного участка или земельных участков на кадастровом плане территории, срок действия которой не истек, - не отображены в связи с отсутствием.
6. Границы существующих элементов планировочной структуры - не отображены в связи с отсутствием.

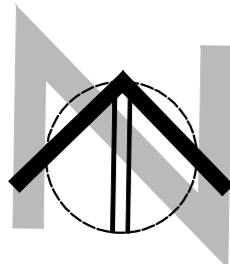
:3422,  
образуемый путем раздела ЗУ  
с к.н. 34:15:110102:156 с сохранением  
исходного в измененных границах

:3423

территория, покрытая поверхностными водами вне земель  
лесного фонда, в соответствии с положениями ст. 11-23  
Водного Кодекса РФ, земельный участок не может  
быть образован; использование - на основании договора  
водопользования

:3421,  
образуемый путем раздела ЗУ  
с к.н. 34:15:110102:6 с сохранением  
исходного в измененных границах

				ДПТ.Ч08-24/ВВП05-ВПС04-ПМТ.Р1_04-1		
				«Строительство водопропускных сооружений на территории Волго-Ахтубинской поймы в Ленинском, Светлоярском муниципальных районах Волгоградской области»		
Изм.	Кол.	Лист	№ док.	Подпись	Дата	
ГАП		Злобов А.А.			2025	Стадия
Разраб.		Злобов			2025	Лист
				Проект межевания территории		Листов
				Чертеж межевания территории, М 1:500		10
				Индивидуальный предприниматель ЗЛОБОВ А.А.		12
				(ВПС №265)		
				Н.контр		



территория, покрытая поверхностными водами вне земель лесного фонда, в соответствии с положениями ст. 11-23 Водного Кодекса РФ, земельный участок не может быть образован; использование - на основании договора водопользования

34:15:110103:466

:3У24, контур 2

территория, покрытая поверхностными водами вне земель лесного фонда, в соответствии с положениями ст. 11-23 Водного Кодекса РФ, земельный участок не может быть образован; использование - на основании договора водопользования

Условные обозначения:

- границы планируемых элементов планировочной структуры
- границы образуемых земельных участков, в т.ч. в отношении которых предполагаются их резервирование и (или) изъятие для государственных или муниципальных нужд
- границы земельных участков, образуемых из состава земель лесного фонда
- территории образуемых земельных участков
- условные номера образуемых земельных участков
- характерные точки границ образуемых земельных участков
- границы земельных участков, в соответствии с ЕГРН
- кадастровые номера земельных участков, учтенных в ЕГРН

Примечания:

1. Проект межевания территории разработан на основе инженерных изысканий, предоставленных Заказчиком и выполненных в 2024-2025 годах.
2. Система координат: МСК-34, зона 1 и зона 2
3. Красные линии, утвержденные в составе проекта планировки территории, или красные линии, устанавливаемые, изменяемые, отменяемые в соответствии с пунктом 2 части 2 статьи 43 Градостроительного кодекса Российской Федерации, - не отображены в связи с отсутствием. Линии отступа от красных линий в целях определения мест допустимого размещения зданий, строений, сооружений - не устанавливаются.
4. Условные номера образуемых земельных участков, в отношении которых предполагаются их резервирование и (или) изъятие для государственных или муниципальных нужд - ....
5. Границы земельных участков, образование которых предусмотрено схемой расположения земельного участка или земельных участков на кадастровом плане территории, срок действия которой не истек, - не отображены в связи с отсутствием.
6. Границы существующих элементов планировочной структуры - не отображены в связи с отсутствием.

:3У24, контур 1

:3У26, контур 2,

образуемый путем раздела 3У с к.н. 34:15:110103:465 с сохранением исходного в измененных границах

:3У26, контур 1,

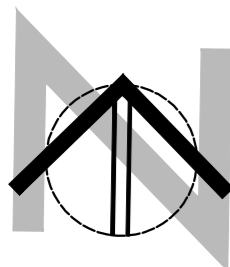
образуемый путем раздела 3У с к.н. 34:15:110103:465 с сохранением исходного в измененных границах

34:15:110103:465

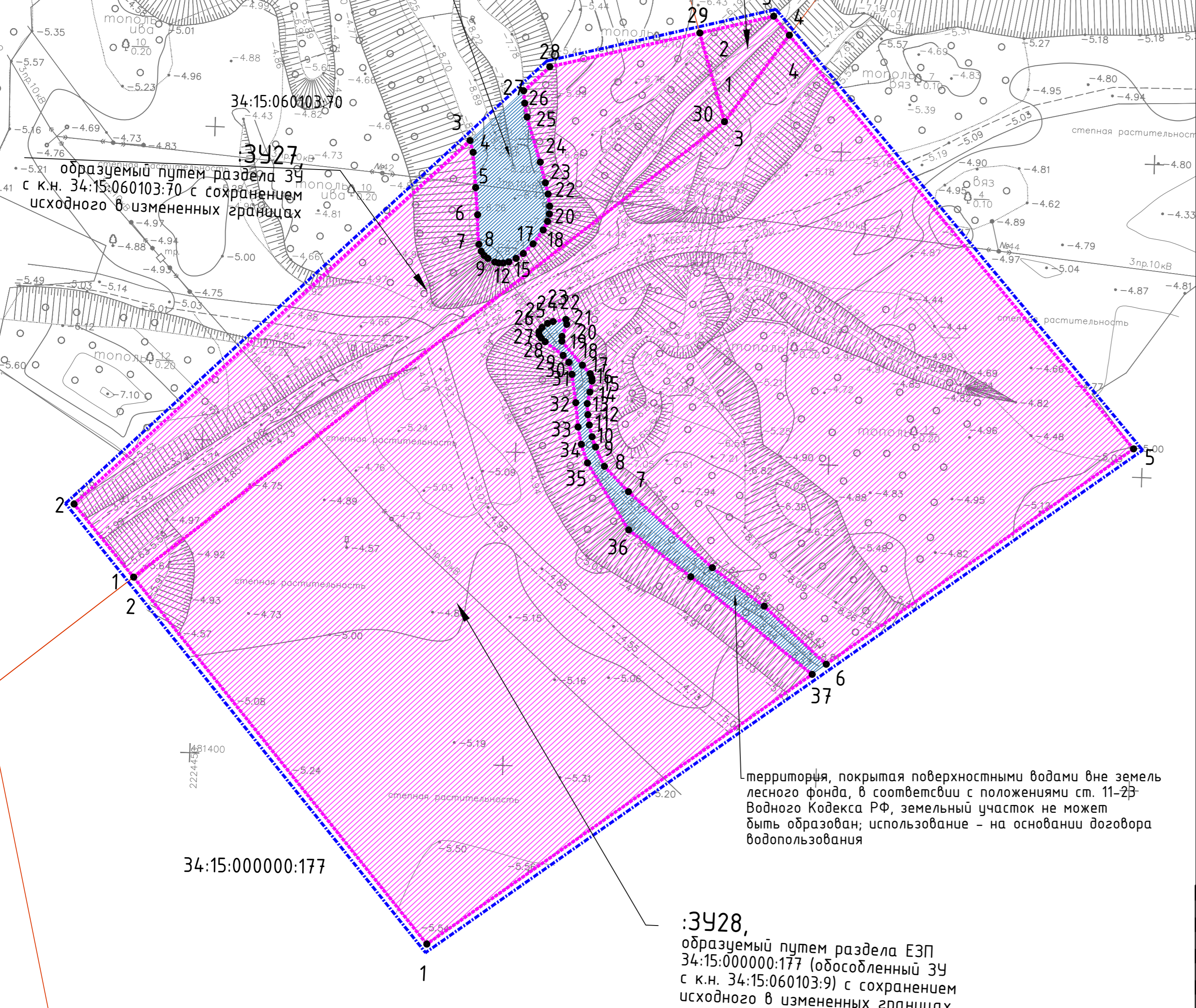
34:15:110103:466

34:15:110103:465

				ДПТ.Ч08-24/ВВП05-ВПС04-ПМТ.Р1_04-1		
				«Строительство водопропускных сооружений на территории Волго-Ахтубинской поймы в Ленинском, Светлоярском муниципальных районах Волгоградской области»		
Изм.	Кол.	Лист/№ док.	Подпись	Дата	Стадия	Лист
ГАП		Злобов А.А.		2025	Проект межевания территории	11
Разраб.		Злобов		2025		
				Чертеж межевания территории, М 1:500 (ВПС №266)		ИНДИВИДУАЛЬНЫЙ ПРЕДПРИНИМАТЕЛЬ
						ЗЛОБОВ А.А.



территория, покрытая поверхностными водами вне земель лесного фонда, в соответствии с положениями ст. 11-23 Водного Кодекса РФ, земельный участок не может быть образован; использование - на основании договора водопользования



территория, покрытая поверхностными водами вне земель лесного фонда, в соответствии с положениями ст. 11-23 Водного Кодекса РФ, земельный участок не может быть образован; использование - на основании договора водопользования

**Условные обозначения:**

- границы планируемых элементов планировочной структуры
- границы образуемых земельных участков, в т.ч. в отношении которых предполагаются их резервирование и (или) изъятие для государственных или муниципальных нужд
- границы земельных участков, образуемых из состава земель лесного фонда
- территории образуемых земельных участков
- условные номера образуемых земельных участков
- характерные точки границ образуемых земельных участков
- границы земельных участков, в соответствии с ЕГРН
- кадастровые номера земельных участков, учтенных в ЕГРН

**Примечания:**

1. Проект межевания территории разработан на основе инженерных изысканий, предоставленных Заказчиком и выполненных в 2024-2025 годах.
2. Система координат: МСК-34, зона 1 и зона 2
3. Красные линии, утвержденные в составе проекта планировки территории, или красные линии, устанавливаемые, изменяемые, отменяемые в соответствии с пунктом 2 части 2 статьи 43 Градостроительного кодекса Российской Федерации, - не отображены в связи с отсутствием. Линии отступа от красных линий в целях определения мест допустимого размещения зданий, строений, сооружений - не устанавливаются.
4. Условные номера образуемых земельных участков, в отношении которых предполагаются их резервирование и (или) изъятие для государственных или муниципальных нужд - ....
5. Границы земельных участков, образование которых предусмотрено схемой расположения земельного участка или земельных участков на кадастровом плане территории, срок действия которой не истек, - не отображены в связи с отсутствием.
6. Границы существующих элементов планировочной структуры - не отображены в связи с отсутствием.

34:15:000000:177

:3428,  
образуемый путем раздела ЕЗП  
34:15:000000:177 (обособленный ЗУ  
с к.н. 34:15:060103:9) с сохранением  
исходного в измененных границах

				ДПТ.Ч08-24/ВВП05-ВПС04-ПМТ.Р1_04-1		
				«Строительство водопропускных сооружений на территории Волго-Ахтубинской поймы в Ленинском, Светлоярском муниципальных районах Волгоградской области»		
Изм.	Кол.	Лист	№ док.	Подпись	Дата	
ГАП		Злобов А.А.			2025	Стадия
Разраб.		Злобов			2025	Лист
				Проект межевания территории		Листов
				Чертеж межевания территории, М 1:500		12
				(ВПС №267)		12
Н.контр				ИНДИВИДУАЛЬНЫЙ ПРЕДПРИНИМАТЕЛЬ		
				ЗЛОБОВ А.А.		